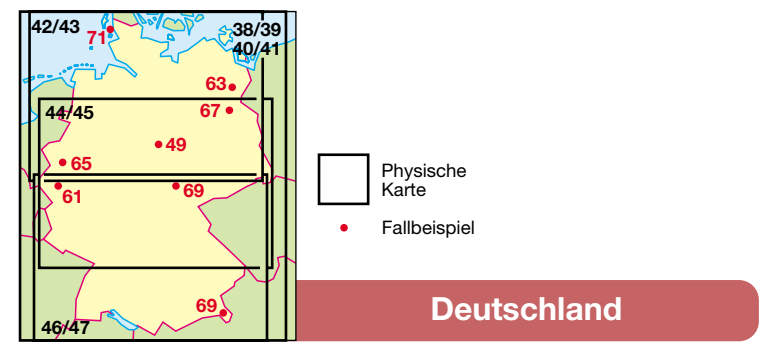


Erde

<b>Erde – physische Übersicht</b> . . . . . Buchdeckel vorn innen	
<b>Erde – politische Übersicht</b> . . . . . Buchdeckel hinten innen	
<b>Erde im Weltall</b> . . . . . 6/7	
Spiralgalaxie NGC 2997 . . . . . 6	① ● ▲ ■ +
Das Sonnensystem . . . . . 6/7	② ● ▲ ■ +
Größenvergleich Sonne, Planeten und Monde . . . . . 6	③ ● ▲ ■ +
Bahn der Erde um die Sonne . . . . . 6	④ ● ▲ ■ +
<b>Bestimmung von Sternbildern</b> . . . . . 224	● ▲ ■ +
<b>Der Sternhimmel über Mitteleuropa</b> . . . . . Buchdeckel hinten außen	● ▲ ■ +
<b>Erde – Klima</b> . . . . . 8/9	
Klimazonen . . . . . 8/9	① ● ▲ ■ +
Niederschläge im Juli . . . . . 8	② ● ▲ ■ +
Niederschläge im Januar . . . . . 9	③ ● ▲ ■ +
<b>Erde – Vegetation</b> . . . . . 10/11	① ● ▲ ■ +
<b>Erde – Plattentektonik</b> . . . . . 12/13	
Plattentektonik – Vulkanismus und Erdbeben . . . . . 12/13	① ● ▲ ■ +
Schalenbau der Erde . . . . . 12	② ● ▲ ■ +
Schnitt durch die Erde . . . . . 12/13	③ ● ▲ ■ +
<b>Entwicklung der Erde</b> . . . . . 14/15	
Die Wanderung der Kontinente seit dem Erdmittelalter . . . . . 14/15	①-④ ● ▲ ■ +
Entwicklung des Lebens (Modell) . . . . . 14/15	⑤ ● ▲ ■ +
<b>Erde – Ur- und Frühgeschichte</b> . . . . . 16/17	
Menschen besiedeln die Erde . . . . . 16/17	① ● ▲ ■ +
Neolithische Revolution und die Anfänge der Hochkulturen . . . . . 16/17	② ● ▲ ■ +
<b>Erde – Geographische Entdeckungen</b> . . . . . 18/19	
Weltbilder vor den großen Entdeckungen . . . . . 18/19	① ● ▲ ■ +
Entdeckungsreisen und koloniale Eroberungen (15. Jh. bis Mitte 17. Jh.) . . . . . 18/19	② ● ▲ ■ +
<b>Erde – Zeitalter des Imperialismus</b> . . . . . 20/21	
Die Welt um 1914 . . . . . 20/21	① ● ▲ ■ +
Handelsgüter der Kolonien und imperialistischer Interessengebiete (um 1914) . . . . . 20	② ● ▲ ■ +
Die Welt im 1. Weltkrieg (1914–1918) . . . . . 20	③ ● ▲ ■ +
<b>Erde – Bündnisse seit dem 2. Weltkrieg</b> . . . . . 22/23	
Zweiter Weltkrieg 1939–1945 (Bündnisse) . . . . . 22	① ● ▲ ■ +
Das Zeitalter des Kalten Krieges (1949–1989) . . . . . 22/23	② ● ▲ ■ +
Politische und militärische Bündnisse 2000 . . . . . 23	③ ● ▲ ■ +
<b>Die Vereinten Nationen</b> . . . . . 24/25	
Politische Flüchtlinge (nach UNHCR 1999) . . . . . 24/25	① ● ▲ ■ +
Menschenrechte . . . . . 24	② ● ▲ ■ +
Kinderrechte . . . . . 25	③ ● ▲ ■ +
<b>Erde – Bevölkerung</b> . . . . . 26/27	
Bevölkerungsdichte und Bevölkerungsverteilung (1998) . . . . . 26/27	① ● ▲ ■ +
Bevölkerungsentwicklung . . . . . 26	② ● ▲ ■ +
Säuglingssterblichkeit/Lebenserwartung . . . . . 27	③ ● ▲ ■ +

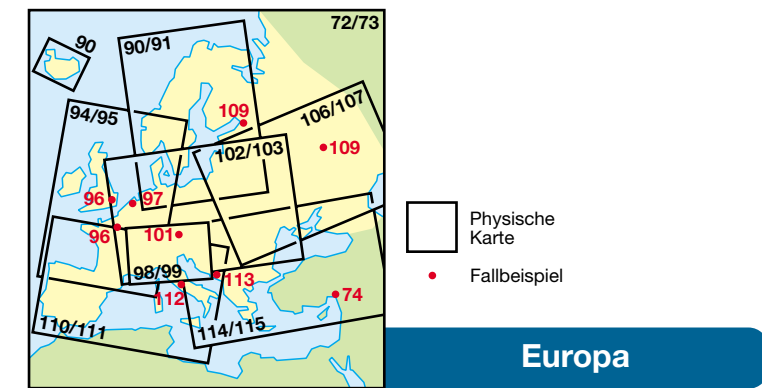
<b>Erde – Entwicklungsstand</b> . . . . . 28/29	
Lebensbedingungen (1998) . . . . . 28	① ● ▲ ■ +
Ernährung . . . . . 28	② ● ▲ ■ +
Alphabetismus . . . . . 29	③ ● ▲ ■ +
HIV / Aids . . . . . 29	④ ● ▲ ■ +
<b>Erde – Wirtschaft</b> . . . . . 30/31	
Wirtschaftsbündnisse und Kommunikation . . . . . 30/31	① ● ▲ ■ +
Welthandel mit Rohstoffen . . . . . 30/31	② ● ▲ ■ +
<b>Erde – Tourismus</b> . . . . . 32/33	
Erde – Tourismus . . . . . 32/33	① ● ▲ ■ +
Amtssprachen . . . . . 32	② ● ▲ ■ +
Zeitzone . . . . . 32	③ ● ▲ ■ +
<b>Erde – Umwelt</b> . . . . . 34/35	
Erde bei Nacht . . . . . 34/35	① ● ▲ ■ +
Energieverbrauch und Emissionen . . . . . 34	② ● ▲ ■ +
Waldrückgang und Wüstenausbreitung . . . . . 35	③ ● ▲ ■ +
<b>Erde – Weltmeere</b> . . . . . 36/37	
Weltmeere als Nahrungsquelle / Umweltbelastung . . . . . 36/37	① ● ▲ ■ +
Pflanzliche Primärproduktion . . . . . 36	② ● ▲ ■ +
Meeresfischfang, Fischverzehr und Fischereikonflikte . . . . . 37	③ ● ▲ ■ +



<b>Deutschland – Übersicht</b> . . . . . 38/39	
Satellitenbild . . . . . 38	
Physische Übersicht . . . . . 39	
<b>Deutschland – physisch</b> . . . . . 40/41	
<b>Deutschland – nördlicher Teil</b> . . . . . 42/43	
<b>Deutschland – mittlerer Teil</b> . . . . . 44/45	
<b>Deutschland – südlicher Teil</b> . . . . . 46/47	
<b>Deutschland – Landschaftsgeschichte</b> . . . . . 48/49	
Germanien und Raetien zur Römerzeit 50 n. Chr. . . . . 48	① ● ▲ ■ +
Erschließung Deutschlands (nördlicher Teil) um 1250 . . . . . 49	② ● ▲ ■ +
Goslar um 1300 . . . . . 49	③ ● ▲ ■ +
<b>Deutschland – Heiliges Römisches Reich Deutscher Nation</b> . . . . . 50/51	
Heiliges Römisches Reich um 1000 . . . . . 50	① ● ▲ ■ +
Heiliges Römisches Reich Deutscher Nation um 1648 . . . . . 51	② ● ▲ ■ +
<b>Deutschland – staatlicher Wandel 1815 bis 1942</b> . . . . . 52/53	
Deutscher Bund 1815 . . . . . 52	① ● ▲ ■ +
Deutsches Kaiserreich 1871 . . . . . 52	② ● ▲ ■ +
Weimarer Republik 1933 . . . . . 53	③ ● ▲ ■ +
Nationalsozialistisches Deutschland 1942 . . . . . 53	④ ● ▲ ■ +
<b>Deutschland – Entstehung der Bundesrepublik</b> . . . . . 54/55	
Besatzungsmächte 1945–1949 . . . . . 54	① ● ▲ ■ +
Bundesrepublik Deutschland (BRD) und Deutsche Demokratische Republik (DDR) 1949–1989 . . . . . 54	② ● ▲ ■ +
Verkehrsverbindungen von West-Berlin . . . . . 54	③ ● ▲ ■ +
Deutschland – politisch . . . . . 55	④ ● ▲ ■ +

Fächerkennzeichnung: ● = Erdkunde ▲ = Geschichte / Sozialkunde / Religion ■ = Naturwissenschaften + = Sprachen

<b>Deutschland – Bevölkerung</b> . . . . . 56/57	
Bevölkerungsdichte 1999 . . . . . 56	① ● ▲ ■ +
Natürliche Bevölkerungsentwicklung 1997 . . . . . 57	② ● ▲ ■ +
Ausländische Bevölkerung 1997 . . . . . 57	③ ● ▲ ■ +
Langzeitarbeitslosigkeit / Binnenwanderung 1993 . . . . . 57	④ ● ▲ ■ +
Langzeitarbeitslosigkeit / Binnenwanderung 1998 . . . . . 57	⑤ ● ▲ ■ +
<b>Deutschland – Landwirtschaft und Klima</b> . . . . . 58/59	
Landwirtschaft . . . . . 58	① ● ▲ ■ +
Temperaturen im Januar . . . . . 59	② ● ▲ ■ +
Temperaturen im Juli . . . . . 59	③ ● ▲ ■ +
Niederschläge im Jahr . . . . . 59	④ ● ▲ ■ +
Klimadiagramme . . . . . 59	⑤ ● ▲ ■ +
<b>Deutschland – Energiewirtschaft</b> . . . . . 60/61	
Energiewirtschaft . . . . . 60	① ● ▲ ■ +
Sonnenenergie . . . . . 61	② ● ▲ ■ +
Windenergie . . . . . 61	③ ● ▲ ■ +
Rheinisches Braunkohlerevier – Landschaftswandel . . . . . 61	④ ● ▲ ■ +
<b>Deutschland – Industrialisierung im 19. Jahrhundert</b> . . . . . 62/63	
Industrie im 19. Jahrhundert . . . . . 62/63	① ● ▲ ■ +
Gutsherrschaft Boitzenburg / Uckermark um 1780 . . . . . 63	② ● ▲ ■ +
Gutsherrschaft Boitzenburg / Uckermark um 1870 . . . . . 63	③ ● ▲ ■ +
<b>Deutschland – Wirtschaft I</b> . . . . . 64/65	
Industrie . . . . . 64	① ● ▲ ■ +
Ruhrgebiet um 1840 . . . . . 65	② ● ▲ ■ +
Ruhrgebiet um 1960 . . . . . 65	③ ● ▲ ■ +
Ruhrgebiet 2000 . . . . . 65	④ ● ▲ ■ +
<b>Deutschland – Wirtschaft II</b> . . . . . 66/67	
Dienstleistung . . . . . 66	① ● ▲ ■ +
Berlin 1932 . . . . . 67	② ● ▲ ■ +
Berlin 1980 . . . . . 67	③ ● ▲ ■ +
Berlin 2000 . . . . . 67	④ ● ▲ ■ +
<b>Deutschland – Fremdenverkehr</b> . . . . . 68/69	
Fremdenverkehr . . . . . 68	① ● ▲ ■ +
Thüringen – Fremdenverkehr . . . . . 69	② ● ▲ ■ +
Nationalpark Berchtesgaden . . . . . 69	③ ● ▲ ■ +
<b>Deutschland – Umwelt</b> . . . . . 70/71	
Straßenverkehr . . . . . 70	① ● ▲ ■ +
Stickstoff-Emission . . . . . 70	② ● ▲ ■ +
Gewässerbelastung / Grundwassergefährdung 1975 . . . . . 70	③ ● ▲ ■ +
Gewässerbelastung / Grundwassergefährdung 1995 . . . . . 70	④ ● ▲ ■ +
Nationalpark Schleswig-Holsteinisches Wattenmeer – Wirtschaft . . . . . 71	⑤ ● ▲ ■ +



<b>Europa – physisch</b> . . . . . 72/73	
Mitteleuropa – Geologie . . . . . 72	① ● ▲ ■ +
Europa – Alter der Gebirge / Rohstofflagerstätten . . . . . 72	② ● ▲ ■ +
Europa – physisch . . . . . 72/73	③ ● ▲ ■ +
<b>Europa – Antike</b> . . . . . 74/75	
Phönikische und Griechische Kolonisation . . . . . 74	① ● ▲ ■ +

Fächerkennzeichnung: ● = Erdkunde ▲ = Geschichte / Sozialkunde / Religion ■ = Naturwissenschaften + = Sprachen

Der Feldzug Alexanders 334–323 v. Chr. . . . . 74	② ● ▲ ■ +
Handel und Wirtschaft im Römischen Reich . . . . . 75	③ ● ▲ ■ +
Völkerwanderungen und Reiche bis zum Tode Theoderichs um 526 . . . . . 75	④ ● ▲ ■ +
<b>Europa – Mittelalter</b> . . . . . 76/77	
Europa am Ende der Herrschaft Karls des Großen um 814 . . . . . 76	① ● ▲ ■ +
Europa zur Zeit der ersten Kreuzzüge Ende 12. Jh. . . . . 76	② ● ▲ ■ +
Handel und Wirtschaft im 15. Jahrhundert . . . . . 77	③ ● ▲ ■ +
<b>Europa – Neuzeit</b> . . . . . 78/79	
Reformation in Europa um 1570 . . . . . 78	① ● ▲ ■ +
Absolutismus in Europa 1740 . . . . . 78	② ● ▲ ■ +
Das Zeitalter Napoleons um 1812 . . . . . 79	③ ● ▲ ■ +
Revolution und Reaktion 1848/49 . . . . . 79	④ ● ▲ ■ +
<b>Europa – Staaten seit 1914</b> . . . . . 80/81	
Europa vor dem I. Weltkrieg (1914) . . . . . 80	① ● ▲ ■ +
Europa nach dem I. Weltkrieg (1920/21) . . . . . 80	② ● ▲ ■ +
Europa vor dem II. Weltkrieg (1939) . . . . . 80	③ ● ▲ ■ +
Europa nach dem II. Weltkrieg (1949) . . . . . 80	④ ● ▲ ■ +
Europa 2000 . . . . . 81	⑤ ● ▲ ■ +
<b>Europa – Bevölkerung und Europäische Union</b> . . . . . 82/83	
Bevölkerungsdichte . . . . . 82	① ● ▲ ■ +
Kommunikation . . . . . 82	② ● ▲ ■ +
Bündnisse . . . . . 82	③ ● ▲ ■ +
Wirtschaftskraft . . . . . 82	④ ● ▲ ■ +
Staatsprachen und Sprachminderheiten . . . . . 83	⑤ ● ▲ ■ +
Ausländische Arbeitnehmer . . . . . 83	⑥ ● ▲ ■ +
<b>Europa – Klima</b> . . . . . 84/85	
Klimadiagramme . . . . . 84/85	
Temperaturen im Januar . . . . . 84	① ● ▲ ■ +
Temperaturen im Juli . . . . . 84	② ● ▲ ■ +
Niederschläge im Jahr . . . . . 85	③ ● ▲ ■ +
Frühlingseinzug . . . . . 85	④ ● ▲ ■ +
<b>Europa – Landwirtschaft und Böden</b> . . . . . 86/87	
Landwirtschaft . . . . . 86/87	① ● ▲ ■ +
Weichsel- / Würmeiszeit (letzte Eiszeit) . . . . . 87	② ● ▲ ■ +
Bodentypen . . . . . 87	③ ● ▲ ■ +
<b>Europa – Wirtschaft</b> . . . . . 88/89	
Wirtschaft . . . . . 88/89	① ● ▲ ■ +
Nicht erneuerbare Energierohstoffe . . . . . 89	② ● ▲ ■ +
Erneuerbare Energiereserven . . . . . 89	③ ● ▲ ■ +
<b>Nordeuropa – physisch</b> . . . . . 90/91	
<b>Nord- und Ostseeraum – Wirtschaft</b> . . . . . 92/93	● ▲ ■ +
<b>Westeuropa – physisch</b> . . . . . 94/95	
<b>Westeuropa</b> . . . . . 96/97	
London . . . . . 96	① ● ▲ ■ +
Paris . . . . . 96	② ● ▲ ■ +
Rhein-Maas-Schelde – Deltaprojekt . . . . . 97	③ ● ▲ ■ +
Flutkatastrophe 1953 . . . . . 97	④ ● ▲ ■ +
Rotterdam – Europoort . . . . . 97	⑤ ● ▲ ■ +
<b>Alpen – physisch</b> . . . . . 98/99	
<b>Alpen – Fremdenverkehr</b> . . . . . 100/101	
Fremdenverkehr . . . . . 100/101	① ● ▲ ■ +
Alpentransit . . . . . 100	② ● ▲ ■ +
Glocknermassiv um 1850 . . . . . 101	③ ● ▲ ■ +
Glocknermassiv 2000 . . . . . 101	④ ● ▲ ■ +
<b>Mitteleuropa – physisch</b> . . . . . 102/103	
<b>West- und Mitteleuropa – Wirtschaft</b> . . . . . 104/105	● ▲ ■ +
<b>Osteuropa – physisch</b> . . . . . 106/107	

<b>Osteuropa – Wirtschaft</b> .....	<b>108/109</b>
Osteuropa – Wirtschaft .....	108
Sankt Petersburg .....	109
Region Samara .....	109

- ① ● ▲ ▣ +
- ② ● ▲ ▣ +
- ③ ● ▲ ▣ +

<b>Südwesteuropa – physisch</b> .....	<b>110/111</b>
---------------------------------------	----------------

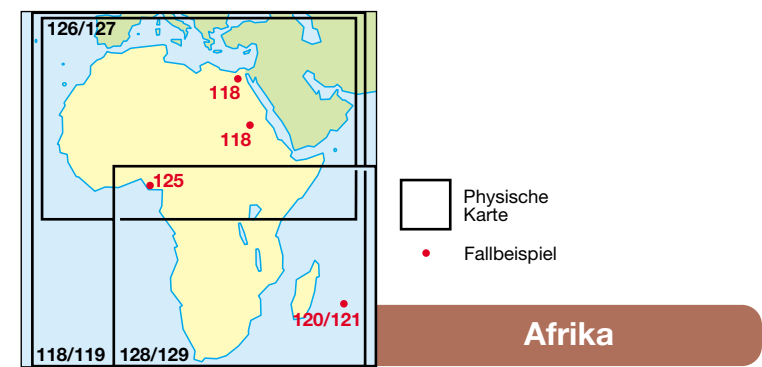
<b>Südeuropa</b> .....	<b>112/113</b>
Rom .....	112
Golf von Neapel – Leben am Vulkan .....	112
Der westliche Balkan nach dem Berliner Kongress (1878) .....	113
Königreich der Serben, Kroaten und Slowenen (1918) .....	113
Sozialistische Föderative Republik Jugoslawien (1945) .....	113
Jugoslawien – Vielvölkerstaat 1990 .....	113
Jugoslawien – Staatenbildung bis 1995 .....	113

- ① ● ▲ ▣ +
- ② ● ▲ ▣ +
- ③ ● ▲ ▣ +
- ④ ● ▲ ▣ +
- ⑤ ● ▲ ▣ +
- ⑥ ● ▲ ▣ +
- ⑦ ● ▲ ▣ +

<b>Südosteuropa/ Türkei – physisch</b> .....	<b>114/115</b>
--	----------------

<b>Mittelmeerraum – Wirtschaft</b> .....	<b>116/117</b>
--	----------------

- ▲ ▣ +



<b>Afrika – physisch</b> .....	<b>118/119</b>
Ägypten, eine antike Stromkultur .....	118
Stromoase Nil in der Gegenwart .....	118
Afrika – physisch .....	118/119

- ① ● ▲ ▣ +
- ② ● ▲ ▣ +
- ③ ● ▲ ▣ +

<b>Afrika – Staaten und Geschichte</b> .....	<b>120/121</b>
Afrikanische Staaten im 15.–17. Jh. ....	120
Afrika – 1914/1918 .....	120/121
Afrika 2000 .....	121
Mauritius – Besiedlung um 1650 .....	120
Mauritius – Kolonie um 1900 .....	120/121
Mauritius – Freihandelszone 2000 .....	121

- ① ● ▲ ▣ +
- ② ● ▲ ▣ +
- ③ ● ▲ ▣ +
- ④ ● ▲ ▣ +
- ⑤ ● ▲ ▣ +
- ⑥ ● ▲ ▣ +

<b>Afrika – Landwirtschaft und Klima</b> .....	<b>122/123</b>
Landwirtschaft .....	122
Temperaturen im Januar .....	123
Temperaturen im Juli .....	123
Niederschläge im Jahr .....	123
Zahl der ariden Monate/Dürrewahrscheinlichkeit .....	123

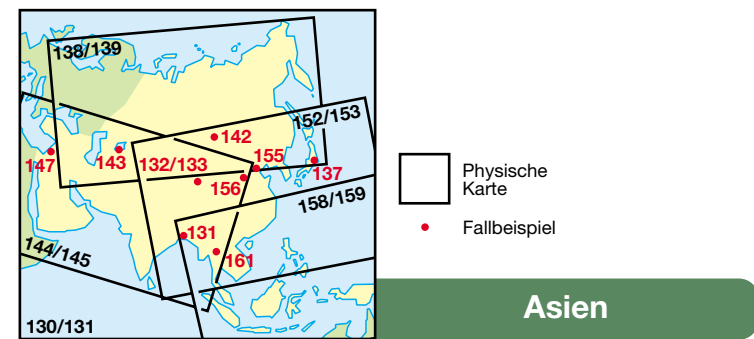
- ① ● ▲ ▣ +
- ② ● ▲ ▣ +
- ③ ● ▲ ▣ +
- ④ ● ▲ ▣ +
- ⑤ ● ▲ ▣ +

<b>Afrika – Wirtschaft</b> .....	<b>124/125</b>
Wirtschaft .....	124
Afrika – Bergbau .....	125
Nigerdelta – Erdölwirtschaft .....	125
Afrika – Industrie .....	125

- ① ● ▲ ▣ +
- ③ ● ▲ ▣ +
- ② ● ▲ ▣ +
- ④ ● ▲ ▣ +

<b>Afrika (nördlicher Teil) – physisch</b> .....	<b>126/127</b>
--	----------------

<b>Afrika (südlicher Teil) – physisch</b> .....	<b>128/129</b>
---	----------------



<b>Eurasien – physisch</b> .....	<b>130/131</b>
Eurasien – physisch .....	130/131
Bangladesch – physisch .....	131

- ① ● ▲ ▣ +
- ② ● ▲ ▣ +

<b>Asien – Staaten und Geschichte</b> .....	<b>132/133</b>
Asien – um 1300 .....	132
Seidenstraße zur Zeit Marco Polos (1254–1324) .....	132/133
Asien 2000 .....	133

- ① ● ▲ ▣ +
- ③ ● ▲ ▣ +
- ② ● ▲ ▣ +

<b>Asien – Landwirtschaft und Klima</b> .....	<b>134/135</b>
Temperaturen im Januar .....	135
Temperaturen im Juli .....	135
Niederschläge im Jahr .....	135
Vorderindien – Monsun .....	135
Landwirtschaft .....	134/135

- ② ● ▲ ▣ +
- ③ ● ▲ ▣ +
- ④ ● ▲ ▣ +
- ⑤ ● ▲ ▣ +
- ① ● ▲ ▣ +

<b>Asien – Wirtschaft</b> .....	<b>136/137</b>
Wirtschaft .....	136/137
Tokio – Weltstadt .....	137

- ① ● ▲ ▣ +
- ② ● ▲ ▣ +

<b>Nord- und Mittelasien – physisch</b> .....	<b>138/139</b>
---	----------------

<b>Nordasien – Wirtschaft</b> .....	<b>140/141</b>
-------------------------------------	----------------

- ▲ ▣ +

<b>Nord- und Mittelasien</b> .....	<b>142/143</b>
Russlands Aufstieg zur Großmacht 1462–1914 .....	142
Mittelsibirien – Wirtschaft .....	142
Die Völker in den Nachfolgestaaten der Sowjetunion 1922–1990 .....	143
Aralsee – Landschaftswandel 1960 bis 2000 .....	143

- ① ● ▲ ▣ +
- ② ● ▲ ▣ +
- ③ ● ▲ ▣ +
- ④ ● ▲ ▣ +
- ⑤ ● ▲ ▣ +

<b>West- und Südasien – physisch</b> .....	<b>144/145</b>
--	----------------

<b>Israel/ Entwicklung des Christentums</b> .....	<b>146/147</b>
Palästina zur Zeit Jesu .....	146
Israel – Lebensgrundlage Wasser .....	146
Die Ausbreitung des Christentums im Römischen Reich .....	147
Jerusalem .....	147

- ① ● ▲ ▣ +
- ② ● ▲ ▣ +
- ③ ● ▲ ▣ +
- ④ ● ▲ ▣ +

<b>Westasien – Wirtschaft/ Entwicklung des Islam</b> .....	<b>148/149</b>
Westasien – Wirtschaft .....	148
Die Ausbreitung des Islam 632 – 750 .....	149
Religionen .....	149

- ① ● ▲ ▣ +
- ② ● ▲ ▣ +
- ③ ● ▲ ▣ +

<b>Südasien – Wirtschaft und Bevölkerung</b> .....	<b>150/151</b>
Wirtschaft .....	150
Südasien – Religionen .....	151
Südasien – Bevölkerungswachstum und Städtewachstum .....	151
Südasien – Dürrefährdung/Bewässerung .....	151
Südasien – Bodendegradierung .....	151

- ① ● ▲ ▣ +
- ② ● ▲ ▣ +
- ③ ● ▲ ▣ +
- ④ ● ▲ ▣ +
- ⑤ ● ▲ ▣ +

<b>Ostasien – physisch</b> .....	<b>152/153</b>
----------------------------------	----------------

<b>Ostasien – Wirtschaft</b> .....	<b>154/155</b>
Wirtschaft .....	154/155
Peking – historisches Stadtzentrum seit dem 16. Jh. (Ming-Kaiser) .....	155
Peking – Tourismus .....	155

- ① ● ▲ ▣ +
- ② ● ▲ ▣ +
- ③ ● ▲ ▣ +

Fächerkennzeichnung: ● = Erdkunde ▲ = Geschichte / Sozialkunde / Religion ■ = Naturwissenschaften + = Sprachen

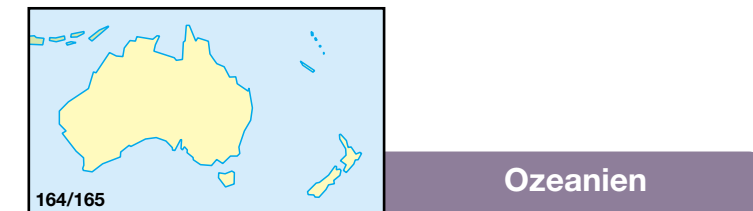
<b>China und Japan</b> .....	<b>156/157</b>
Lösshügelland östlich Yan'an .....	156
Große Ebene – Soshou am Großen Kanal .....	156
Huang He – Erosion/Ablagerung .....	156
Japan – Bevölkerungsdichte .....	157
Japan – Wirtschaft .....	157

- ① ● ▲ ▣ +
- ② ● ▲ ▣ +
- ③ ● ▲ ▣ +
- ④ ● ▲ ▣ +
- ⑤ ● ▲ ▣ +

<b>Südostasien – physisch</b> .....	<b>158/159</b>
-------------------------------------	----------------

<b>Südostasien – Wirtschaft</b> .....	<b>160/161</b>
Südostasien – Wirtschaft .....	160/161
Das Goldene Dreieck .....	161

- ① ● ▲ ▣ +
- ② ● ▲ ▣ +



<b>Indischer Ozean / Pazifischer Ozean – physisch</b> .....	<b>162/163</b>
Indischer Ozean / Pazifischer Ozean – physisch .....	162/163
Hawaii-Inseln .....	163

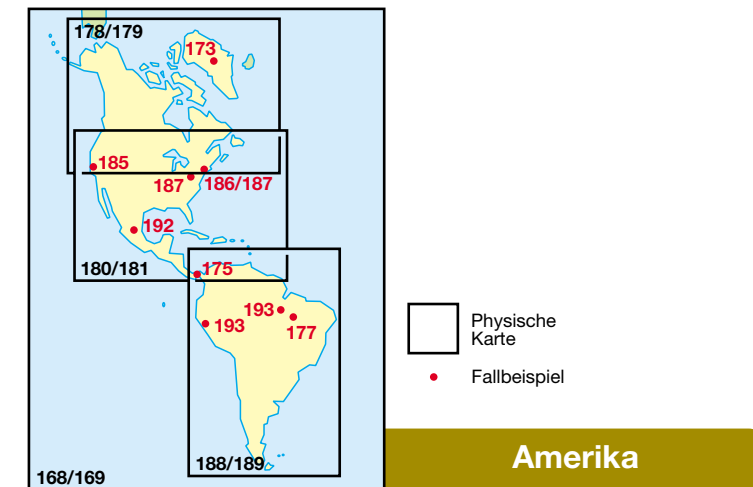
- ① ● ▲ ▣ +
- ② ● ▲ ▣ +

<b>Australien / Ozeanien – physisch und Klima</b> .....	<b>164/165</b>
Australien / Ozeanien – physisch .....	164/165
Hawaii .....	165
Niederschläge im Jahr .....	165
Temperaturen im Januar .....	165
Temperaturen im Juli .....	165

- ① ● ▲ ▣ +
- ② ● ▲ ▣ +
- ③ ● ▲ ▣ +
- ④ ● ▲ ▣ +
- ⑤ ● ▲ ▣ +

<b>Australien / Neuseeland – Wirtschaft und Geschichte</b> .....	<b>166/167</b>
Wirtschaft .....	166/167
Ureinwohner (Aborigines) .....	166
Einwanderung .....	166

- ① ● ▲ ▣ +
- ② ● ▲ ▣ +
- ③ ● ▲ ▣ +



<b>Amerika – physisch</b> .....	<b>168/169</b>
---------------------------------	----------------

<b>Amerika – Staaten und Geschichte</b> .....	<b>170/171</b>
Urbevölkerung Anfang 16. Jh. ....	170
Europäisierung Mitte 18. Jh. ....	170
Nationenbildung um 1825 .....	171
Staaten 2000 .....	171

- ① ● ▲ ▣ +
- ② ● ▲ ▣ +
- ③ ● ▲ ▣ +
- ④ ● ▲ ▣ +

<b>Amerika – Klima</b> .....	<b>172/173</b>
Temperaturen im Januar .....	172
Temperaturen im Juli .....	172
Niederschläge im Jahr .....	173

- ① ● ▲ ▣ +
- ② ● ▲ ▣ +
- ③ ● ▲ ▣ +

Fächerkennzeichnung: ● = Erdkunde ▲ = Geschichte / Sozialkunde / Religion ■ = Naturwissenschaften + = Sprachen

Grönland – Bodenbedeckung .....	173	④ ● ▲ ▣ +
Grönland – physisch .....	173	⑤ ● ▲ ▣ +

<b>Amerika – Landwirtschaft</b> .....	<b>174/175</b>
Landwirtschaft .....	174/175
Mittelamerika – Bananananbau .....	175

- ① ● ▲ ▣ +
- ② ● ▲ ▣ +

<b>Amerika – Wirtschaft</b> .....	<b>176/177</b>
Wirtschaft .....	176/177
Serra dos Corajás – Rohstofferschließung .....	177

- ① ● ▲ ▣ +
- ② ● ▲ ▣ +

<b>Nordamerika (nördlicher Teil) – physisch</b> .....	<b>178/179</b>
---	----------------

<b>Nordamerika (südlicher Teil) / Mittelamerika – physisch</b> .....	<b>180/181</b>
--	----------------

<b>Nordamerika (südlicher Teil) / Mittelamerika – Wirtschaft</b> .....	<b>182/183</b>
--	----------------

- ▲ ▣ +

<b>USA – Geschichte und Gegenwart</b> .....	<b>184/185</b>
Einwanderung und Erschließung der USA .....	184
Politische Entwicklung der USA .....	184
Ethnische Gliederung der USA .....	184
Kalifornien um 1830 .....	185
Kalifornien 2000 .....	185
Kalifornisches Längstal – Panoramabild .....	185

- ① ● ▲ ▣ +
- ② ● ▲ ▣ +
- ③ ● ▲ ▣ +
- ④ ● ▲ ▣ +
- ⑤ ● ▲ ▣ +
- ⑥ ● ▲ ▣ +

<b>USA – Städte</b> .....	<b>186/187</b>
New York – Manhattan .....	186
New York – Manhattan – Panoramabild .....	187
New York – Farbigenwohngebiete .....	187
New York – Bevölkerungsdichte .....	187
Washington D. C. ....	187

- ① ● ▲ ▣ +
- ② ● ▲ ▣ +
- ③ ● ▲ ▣ +
- ④ ● ▲ ▣ +
- ⑤ ● ▲ ▣ +

<b>Südamerika – physisch</b> .....	<b>188/189</b>
------------------------------------	----------------

<b>Südamerika – Wirtschaft</b> .....	<b>190/191</b>
--------------------------------------	----------------

- ▲ ▣ +

<b>Mittel- und Südamerika</b> .....	<b>192/193</b>
Tenochtitlan und Umgebung um 1500 .....	192
Mexiko – Stadt .....	192
Tinajones / Peru – Wasserbauprojekt der deutschen Entwicklungshilfe .....	193
Amazonien – Eingriff in den tropischen Regenwald .....	193

- ① ● ▲ ▣ +
- ② ● ▲ ▣ +
- ③ ● ▲ ▣ +
- ④ ● ▲ ▣ +

<b>Polargebiete</b> .....	<b>194/195</b>
Nordpolargebiet (Arktis) .....	194
Entdeckung / Hoheitsansprüche .....	194
Pole und Magnetfeld der Erde .....	194
Südpolargebiet (Antarktis) .....	195
Weltmeere – Wasserzirkulation .....	195

- ① ● ▲ ▣ +
- ② ● ▲ ▣ +
- ③ ● ▲ ▣ +
- ④ ● ▲ ▣ +
- ⑤ ● ▲ ▣ +

### Kartenkurs

<b>Vom Bild zur Karte</b> .....	<b>196</b>
---------------------------------	------------

<b>Einführung in die thematische Karte</b> .....	<b>197</b>
--	------------

<b>Berge auf der Karte</b> .....	<b>198</b>
----------------------------------	------------

<b>Der Maßstab</b> .....	<b>199</b>
--------------------------	------------

<b>Einführung in die Geschichtskarte</b> .....	<b>200</b>
--	------------

<b>Register</b> .....	<b>201–223</b>
-----------------------	----------------

<b>Bestimmung von Sternbildern</b> .....	<b>224</b>
--	------------

<b>Erde – politische Übersicht</b> .....	<b>Buchdeckel hinten innen</b>
--	--------------------------------